

Service-Teil: Ausgewählte Angaben zur Struktur des Kreises Ahrweiler

Zusammengestellt von Margret Birnfeld

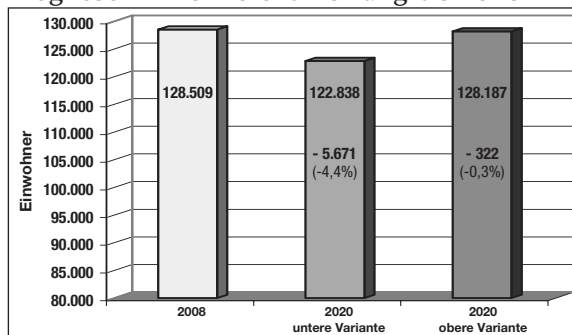
Fläche:	786,99 km ²
Bevölkerung:	132.394
Bevölkerungsdichte:	163 EW/km ²
Svp. Beschäftigte:	27.447

Quelle:

Einwohnerzahlen: Gemeinden (Stand 30.06.2009)

Beschäftigte: ARGE (Stand 30.06.2008)

Prognose Einwohnerentwicklung bis 2020



Quelle Prognose: Bundesamt für Bauwesen und Raumordnung

Quelle Einwohner: Statistisches Landesamt Rheinland-Pfalz

Einwohner am 30.06.2009

Ort	Bürgermeister/ Ortsvorsteher	Einwohner am 30.06.09	Ort	Bürgermeister/ Ortsvorsteher	Einwohner am 30.06.09
Bad Neuenahr-Ahrweiler	Dr. Hans-Ulrich Tappe	28.005	Alteheck	-	47
Ahrweiler	Horst Gies	7.609	Esch	-	658
Bachem	Georg Schikowski	1.275	Karweiler	Albert Mertens	637
Bad Neuenahr	Heinz-Dieter Brand	11.833	Lantershofen	Leo Mattuschek	1.394
Gimmigen	Rudi Frick	745	Leimersdorf	Wilfried Klein	499
Helmersheim	Angelika Lüdenbach	2.860	Niederich	-	152
Ehlingen	-	278	Oeverich	-	599
Green	-	100	Nierendorf	Josef Braun	855
Heppingen	Bernhard Bitzen	922	Ringen	Anton Palm	960
Kirchdaun	Friedhelm Moog	393	Beller	-	202
Lohrsdorf	Hans-Jürgen Juchem	589	Bölingen	-	745
Ramersbach	Fritz Langenhorst	645	Vettelhoven	Stefan Wuzel	554
Walporzheim	Gregor Sebastian	698			
Marienthal	-	58	VG Adenau	Hermann-Josef Romes	14.643
Remagen	Herbert Georgi	16.855	Adenau	Arnold Hoffmann	2.748
Kripp	Heinz-Peter Hammer	2.948	Breidscheid	-	292
Oberwinter	Norbert Matthias	2.609	Antweiler	Egon Honerbach	614
Bandorf	-	742	Aremberg	Alois Schneider	253
Rolandseck	-	501	Barweiler	Walter Friedrichs	455
Oedingen	Jürgen Meyer	956	Bauler	Raimund Michels	74
Remagen	Walter Köbbing	7.235	Dankerath	Rainer Hess	95
Rolandswerth	Rudolf Schönenborn	611	Dorsel	Günter Adrian	218
Unkelbach	Klaus Olef	1.235	Dümpelfeld	Udo Stratmann	390
Sinzig	Wolfgang Kroeger	17.689	Lückenbach	Georg Larscheid	76
Bad Bodendorf	Alexander Albrecht	3.778	Niederadenau	Artur Hollender	246
Franken	Helga Schmitt-Federkeil	476	Eichenbach	Joachim Neubusch	85
Koisdorf	Karlheinz Arzdorf	821	Frohnhofen	-	18
Löhndorf	Friedhelm Münch	1.360	Fuchshofen	Wolfgang Heinisch	107
Sinzig Stadt	Silvia Mühl	9.534	Harscheid	Günther Hilterscheid	147
Westum	Bernd Kriechel	1.720	Herschbroich	Monika Korden	289
Grafschaft	Achim Juchem	11.334	Hoffeld	Marco Jax	333
Bengen	Karl-Heinz Manhillen	509	Honerath	Rudolf Brommschenkel	170
Birresdorf	Klaus Huse	906	Hümmel	Franz-Peter Schmitz	192
Eckendorf	Josef Krupp	413	Blindert	-	68
Gelsdorf	Hermann-Josef Linden	1.500	Bröhligen	-	58
Holzweiler	Bruno Zimmermann	756	Falkenberg	-	65
			Heistert	-	44
			Marthel	-	72
			Pitscheid	-	58

Ort	Bürgermeister/ Ortsvorsteher	Einwohner am 30.06.09	Ort	Bürgermeister/ Ortsvorsteher	Einwohner am 30.06.09
Insul	Ewald Neiß	481	Watzel	-	8
Kaltenborn	Wilfried Börder	135	Hönningen	Hans Josef Weber	846
- Herschbach	-	109	Liers	-	283
- Hochacht	-	39	Kalenborn	Konrad Löhndorf	646
- Jammelshofen	-	176	Kesseling	Maria Berschbach	402
Kottenborn	Klaus Jüngling	180	Staffel	-	200
Leimbach	Hans-Peter Frings	327	- Weidenbach	-	32
- Gilgenbach	-	214	Kirchsahr	Kai-Andre Köpcke	185
Meuspath	Bernd Hück	169	- Binzenbach	-	108
Müllenbach	Udo Mergen	499	Burgsahr	-	34
Müsch	Matthias Schüller	243	- Hürnig	-	4
Nürburg	Reinhold Schüssler	205	- Winnen	-	77
Ohlenhard	Alwin Wirz	162	Lind	Helmut Hengsberg	427
Pomster	Siegfried Rausch	178	- Obliers	-	62
Quiddelbach	Walter Schmitz	292	- Plittersdorf	-	125
Reifferscheid	Michael Henneberger	586	Mayschoß	Hans Ulrich Jonas	909
Rodder	Peter Meyer	269	- Laach	-	87
Schuld	Helmut Lussi	774	Rech	Hans-Dieter Kutscher	600
Senscheid	Heinz-Georg Reuter	103	VG Bad Breisig	Bernd Weidenbach	13.256
Sierscheid	Olaf Oldenburg	98	Stadt Bad Breisig	Bernd Weidenbach	9.055
Trierscheid	Hermann-Josef Fabritius	69	Brohl-Lützing	Christel Ripoll	2.580
Wershofen	Torsten Raths	973	Gönnersdorf	Martin Braun	653
Wiesemscheid	Johannes Wirz	284	Waldorf	Hans-Dieter Felten	968
Wimbach	Detlev Goebel	480	VG Brohlthal	Johannes Bell	18.812
Winnerath	Herbert Stumpf	234	Brenk	Christoph Stenz	186
Wirft	Peter Pürling	168	Burgbrohl	Walter Schneider	1.703
- Kirmutscheid	-	19	- Lützingen	-	666
VG Altenahr	Achim Haag	11.800	- Weiler	-	918
Ahrbrück	Heribert Seul	688	Dedenbach	Erwin Breuer	445
- Brück	-	379	Galenberg	Reinhold Schmitz	220
- Pützfeld	-	187	Glees	Manfred Hürter	602
Altenahr	Albrecht Kreiten	747	Hohenleimbach	Herbert Schlich	373
Altenburg	-	496	Kempenich	Stefan Friedsam	1.747
Kreuzberg	-	616	- Engeln	Jens Schäfer	192
- Reimerzhoven	-	55	Königsfeld	Hans-Josef Zipp	688
Berg	Erwin Kessel	589	Niederdürenbach	August Henn	684
- Freisheim	-	389	- Hain	-	331
- Häselingen	-	370	Niederzissen	Richard Keuler	2.638
- Krällingen	-	11	- Rodder	-	150
- Vellen	-	12	Oberdürenbach	Elisabeth Dahr	226
- Vischel	-	1.827	- Büschhöfe	-	198
Dernau	Alfred Sebastian	43	- Schelborn	-	231
- Marienthal	-	286	Oberzissen	Eugen Schmitt	1.105
Heckenbach	Erik Hupperich	34	Schalkenbach	Anton Harst	543
- Beilstein	-	80	- Vinxt	-	313
- Blasweiler	-	94	Spessart	Frank Klapperich	772
- Cassel	-	2	Wassenach	Manfred Sattler	1.140
- Frankenau	-	22	- Wehr	Berthold Doll	1.184
- Fronrath	-	21	Weibern	Peter Josef Schmitz	1.557
- Niederheckenbach	-	25			
- Oberheckenbach	-				

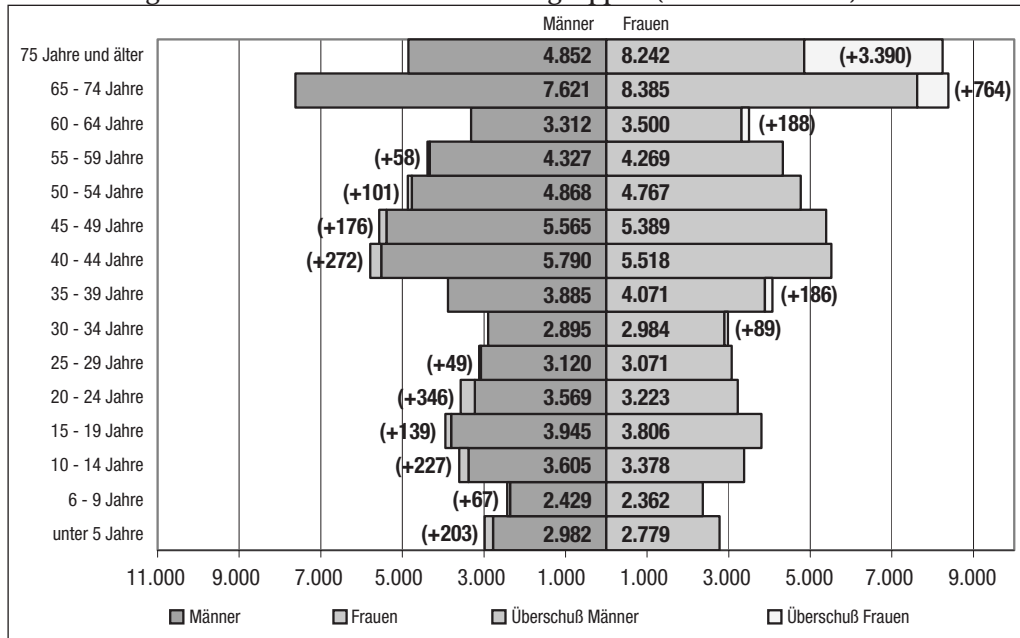
Quelle: Gemeinden

Sozialversicherungspflichtig Beschäftigte im Kreis Ahrweiler (Stand 30.06.2008)

Wirtschaftszweig	Kreis Ahrweiler	Rheinland-Pfalz
Land- und Forstwirtschaft, Fischerei	372	10.100
Produzierendes Gewerbe	7.856	410.833
Handel, Gastgewerbe und Verkehr	6.996	263.326
sonstige Dienstleistungen	12.219	518.630
insgesamt	27.447	1.203.130
Veränderung seit 1990	+ 539	+ 38.071
	+ 2,0 %	+ 3,27 %

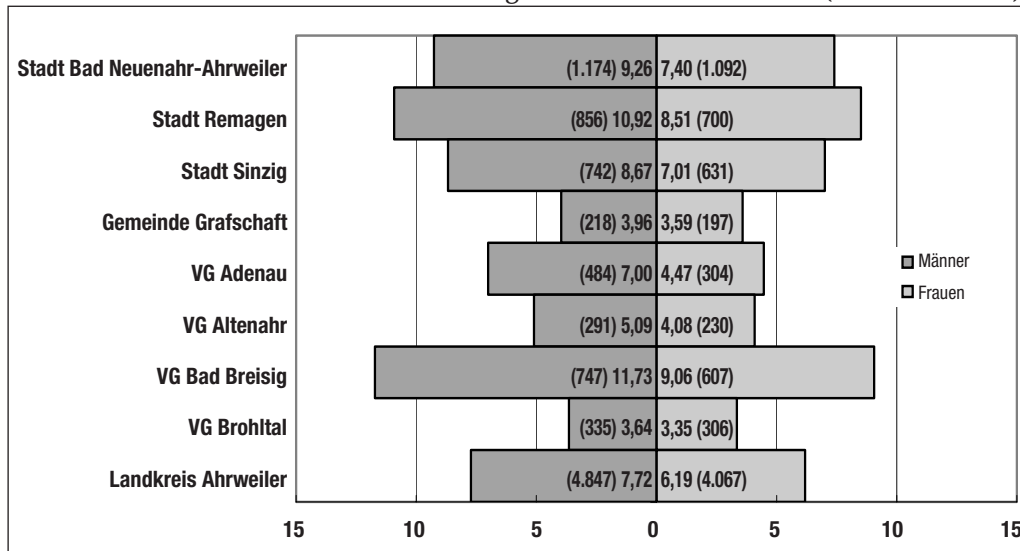
Quelle: ARGE

Bevölkerung im Kreis Ahrweiler nach Altersgruppen (Stand 31.12.2008)



Quelle: Statistisches Landesamt Rheinland-Pfalz

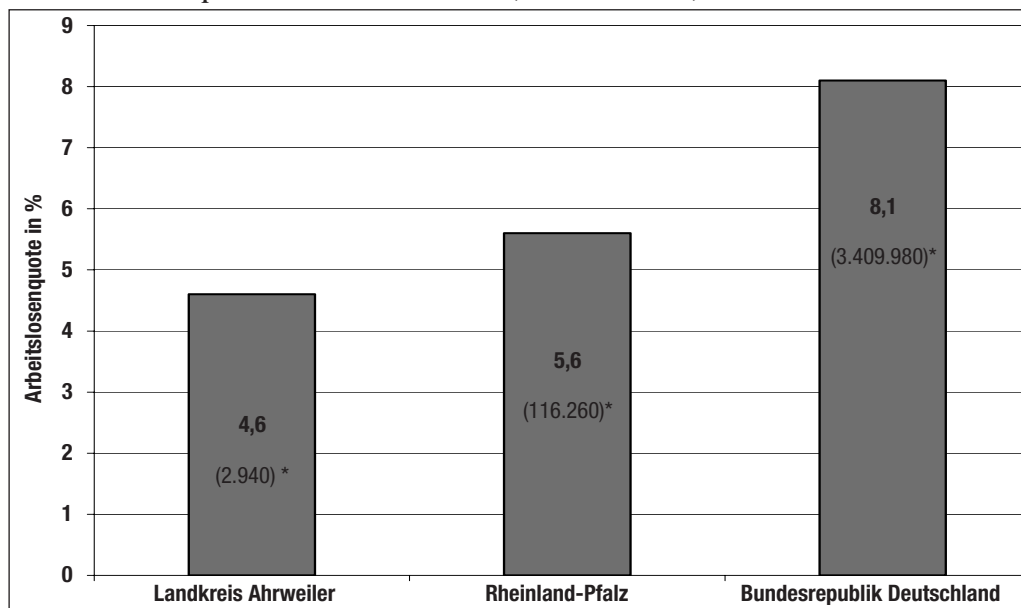
Ausländeranteil an der Gesamtbevölkerung im Kreis Ahrweiler in % (Stand 31.12.2008)



Quelle: Statistisches Landesamt Rheinland-Pfalz

(absolute Zahlen in Klammern)

Arbeitslosenquote im Kreis Ahrweiler, in Rheinland-Pfalz und in der Bundesrepublik Deutschland in % (Stand: Juli 2009)



Quelle: Bundesagentur für Arbeit

* Absolute Zahlen/Quote bezogen auf alle ziv. Erwerbspersonen

Raumnutzung im Kreis Ahrweiler im Vergleich zu Rheinland-Pfalz in % (Stand 31.12.2008)

Nutzungsart	Kreis Ahrweiler	Rheinland-Pfalz
Siedlungsfläche	4,60 %	5,90 %
Erholungsfläche	1,60 %	1,70 %
Verkehrsfläche	7,00 %	6,20 %
Landwirtschaftsfläche	32,05 %	42,00 %
Waldfläche	51,80 %	41,90 %
Wasserfläche	1,60 %	1,40 %
Flächen anderer Nutzung	0,40 %	0,30 %

Quelle: Statistisches Landesamt Rheinland-Pfalz