

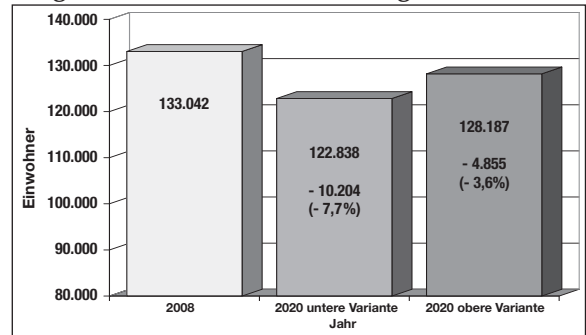
Service-Teil: Ausgewählte Angaben zur Struktur des Kreises Ahrweiler

Zusammengestellt von Margret Schultz

Fläche:	786,99 km ²
Bevölkerung:	133.042
Bevölkerungsdichte:	169 EW/km ²
Svp. Beschäftigte:	27.226

Quelle:
 Einwohnerzahlen: Gemeinden (Stand 30.06.2008),
 Beschäftigte: Statistisches Landesamt Rheinland-Pfalz
 (Stand 30.06.2007)

Prognose Einwohnerentwicklung bis 2020



Quelle: Bundesamt für Bauwesen und Raumordnung

Einwohner am 30.06.2008

Ort	Bürgermeister/ Ortsvorsteher	Einwohner am 30.06.08	Ort	Bürgermeister/ Ortsvorsteher	Einwohner am 30.06.08
Bad Neuenahr-Ahrweiler	Dr. Hans-Ulrich Tappe	28.065	Alteheck	-	40
Ahrweiler	Horst Gies	7.583	Esch	-	625
Bachem	Georg Schikowski	1.297	Karweiler	Albert Mertens	633
Bad Neuenahr	Heinz-Dieter Brand	11.842	Lantershofen	Leo Mattuschek	1.382
Gimmigen	Rudi Frick	763	Leimersdorf	Wilfried Klein	502
Heimersheim	Angelika Lüdenbach	2.879	Niederich	-	154
Ehlingen	-	265	Oeverich	-	602
Green	-	100	Nierendorf	Matthias Werner	871
Heppingen	Bernhard Bitzen	922	Ringen	Anton Palm	967
Kirchdaun	Friedhelm Moog	392	Beller	-	215
Lohrsdorf	Hans-Jürgen Juchem	602	Bölingen	-	752
Ramersbach	Fritz Langenhorst	667	Vettelhoven	Stefan Wuzel	553
Walporzheim	Robert Etten	698			
Marienthal	-	55	VG Adenau	Hermann-Josef Romes	14.805
Remagen	Herbert Georgi	16.833	Adenau	Bernd Schiffarth	2.748
Kripp	Heinz-Peter Hammer	2.962	Breidscheid	-	333
Oberwinter	Hans Metternich	2.610	Antweiler	Egon Honerbach	626
Bandorf	-	771	Aremberg	Alois Schneider	264
Oedingen	Hans Kossin	953	Barweiler	Walter Friedrichs	469
Remagen	Hans-Joachim Bergmann	7.195	Bauler	Raimund Michels	71
Rolandseck	Rudolf Schönenborn	501	Dankerath	Rainer Hess	96
Rolandswerth	-	606	Dorsel	Günter Adrian	220
Unkelbach	Stefan Kirwald	1.235	Dümpelfeld	Udo Stratmann	392
Sinzig	Wolfgang Kroeger	17.760	Lückenbach	Walter Larscheid	80
Bad Bodendorf	Markus Schlagwein	3.808	Niederadenau	Artur Hollender	253
Franken	Josef Polch	484	Eichenbach	Joachim Neubusch	89
Koisdorf	Karlheinz Arzdorf	815	Frohnhofen	-	20
Löhndorf	Friedhelm Münch	1.373	Fuchshofen	Wolfgang Heinisch	108
Sinzig Stadt	Kurt-Peter Quarz	9.514	Harscheid	Stefan Heuskel	150
Westum	Bernd Kriechel	1.766	Herschbroich	Monika Korden	289
Grafschaft	Achim Juchem	11.361	Hoffeld	Udo Seifen	331
Bengen	Karl-Heinz Manhillen	506	Honerath	Rudolf Brommenschenkel	168
Birresdorf	Klaus Huse	884	Hümmel	Rudolf Vitten	192
Eckendorf	Josef Krupp	416	Blindert	-	69
Gelsdorf	Hermann-Josef Linden	1.502	Bröhligen	-	59
Holzweiler	Bruno Zimmermann	757	Falkenberg	-	63
			Heistert	-	44
			Marthel	-	78
			Pitscheid	-	57

Ort	Bürgermeister/ Ortsvorsteher	Einwohner am 30.06.07	Ort	Bürgermeister/ Ortsvorsteher	Einwohner am 30.06.07
Insul	Ewald Neiß	479	Liers		297
Kaltenborn	Wilfried Börder	136	Kalenborn	Konrad Löhndorf	660
Herschbach	-	110	Kesseling	Maria Berschbach	406
Hochacht	-	38	Staffel	-	203
Jammelshofen	-	177	Weidenbach	-	36
Kottenborn	Winfried Kraatz	176	Kirchsahr	Stefan Reiter	179
Leimbach	Hans-Peter Frings	345	Binzenbach	-	107
Gilgenbach	-	195	Burgsahr	-	33
Meuspath	Bernd Hück	165	Hürnig	-	2
Müllenbach	Hans-Günter Rodarius	509	Winnen	-	83
Müsch	Matthias Schüller	246	Lind	Helmut Hengsberg	423
Nürburg	Reinhold Schüssler	211	Obliers	-	63
Ohlenhard	Alwin Wirz	175	Plittersdorf	-	131
Pomster	Siegfried Rausch	176	Mayschoß	Hubertus Kunz	949
Quiddelbach	Walter Schmitz	293	Laach	-	91
Reifferscheid	Michael Henneberger	589	Rech	Hans-Dieter Kutscher	607
Rodder	Hermann Jüngling	274			
Schuld	Hans-Jürgen Hecken	782	VG Bad Breisig	Bernd Weidenbach	13.345
Senscheid	Heinz-Georg Reuter	107	Stadt Bad Breisig	Bernd Weidenbach	9.088
Sierscheid	Olaf Oldenburg	94	Niederbreisig	-	5.437
Trierscheid	Hermann-Josef Fabritius	68	Oberbreisig	-	3.378
Wershofen	Erwin Raths	976	Rheineck	-	285
Wiesemscheid	Johannes Wirz	293	Brohl-Lützing	Christel Ripoll	2.613
Wimbach	Josef Dorsch	485	Brohl	-	1.447
Winnerath	Herbert Stumpf	235	Niederlützingen	-	1.154
Wirft	Peter Pürling	173	Gönnersdorf	Martin Braun	659
Kirmutscheid	-	29	Waldorf	Hans-Dieter Felten	985
VG Altenahr	Achim Haag	11.945	VG Brohltal	Johannes Bell	18.928
Ahrbrück	Heribert Seul	706	Brenk	Herbert Pütz	183
Brück	-	383	Burgbrohl	Walter Schneider	1.731
Pützfeld	-	191	Lützingen	-	674
Altenahr	Albrecht Kreiten	761	Weiler	-	927
Altenburg	-	483	Dedenbach	Erwin Breuer	428
Kreuzberg	-	617	Galenberg	Reinhold Schmitz	226
Reimerzhoven	-	53	Glees	Manfred Hürter	605
Berg	Erwin Kessel	597	Hohenleimbach	Herbert Schlich	368
Freisheim	-	386	Kempenich	Jochen Seifert	1.770
Häselingen	-	81	Engeln	Leni Caspers	180
Krälingen	-	367	Königsfeld	Hans-Josef Zipp	695
Vellen	-	9	Niederdürenbach	August Henn	673
Vischel	-	10	Hain	-	325
Dernau	Manfred Wolff	1.853	Niederzissen	Karl-Heinz Bersheim	2.656
Marienthal	-	45	Rodder	-	147
Heckenbach	Erik Hupperich	283	Oberdürenbach	Wolfgang Hurth	223
Beilstein	-	34	Oberzissen	Karl-Heinz Faßbender	204
Blasweiler	-	81	Büschhöfe	-	229
Cassel	-	89	Schelborn	-	1.112
Frankenau	-	2	Schalkenbach	Anton Harst	542
Fronrath	-	20	Vinxnt	-	311
Niederheckenbach	-	16	Spessart	Christel Groß	783
Oberheckenbach	-	25	Wassenach	Werner Willems	1.155
Watzel	-	8	Wehr	Berthold Doll	1.178
Hönninggen	Hans Josef Weber	845	Weibern	Peter Josef Schmitz	1.603

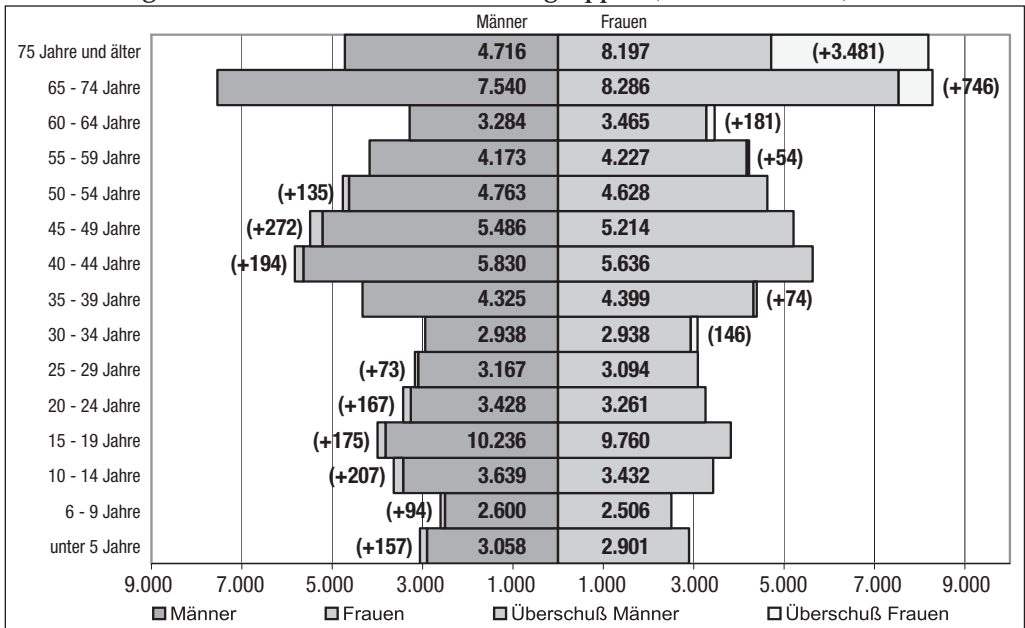
Quelle: Gemeinden

Sozialversicherungspflichtig Beschäftigte im Kreis Ahrweiler (Stand 30.06.2007)

Wirtschaftszweig	Kreis Ahrweiler	Rheinland-Pfalz
Land- und Forstwirtschaft, Fischerei	723	15.133
Produzierendes Gewerbe	8.202	402.984
Handel, Gastgewerbe und Verkehr	6.784	264.382
sonstige Dienstleistungen	11.511	495.975
insgesamt	27.226	1.178.474
Veränderung seit 1990	+ 318	+ 13.415
	+ 1,18 %	+ 1,15 %

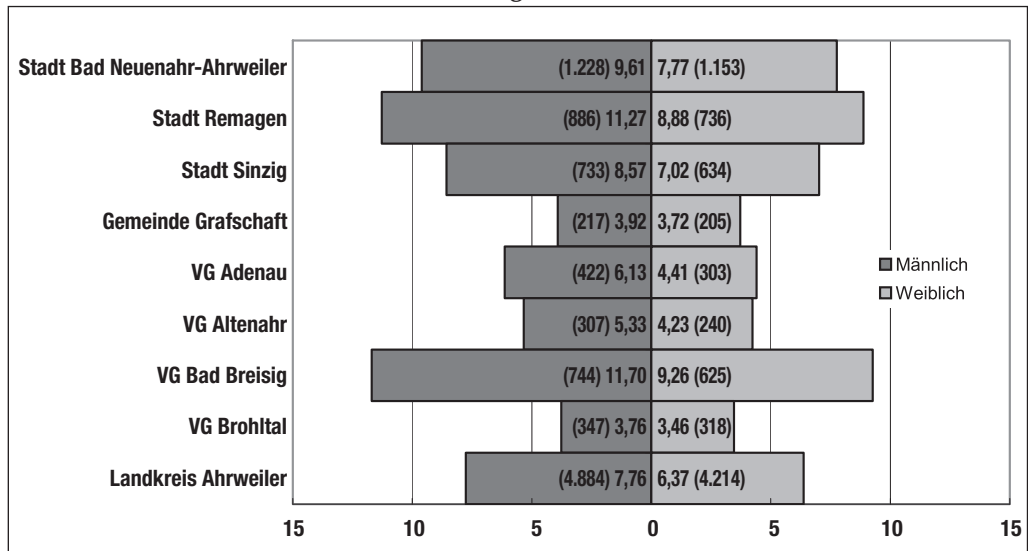
Quelle: Statistisches Landesamt Rheinland-Pfalz

Bevölkerung im Kreis Ahrweiler nach Altersgruppen (Stand 31.12.2007)



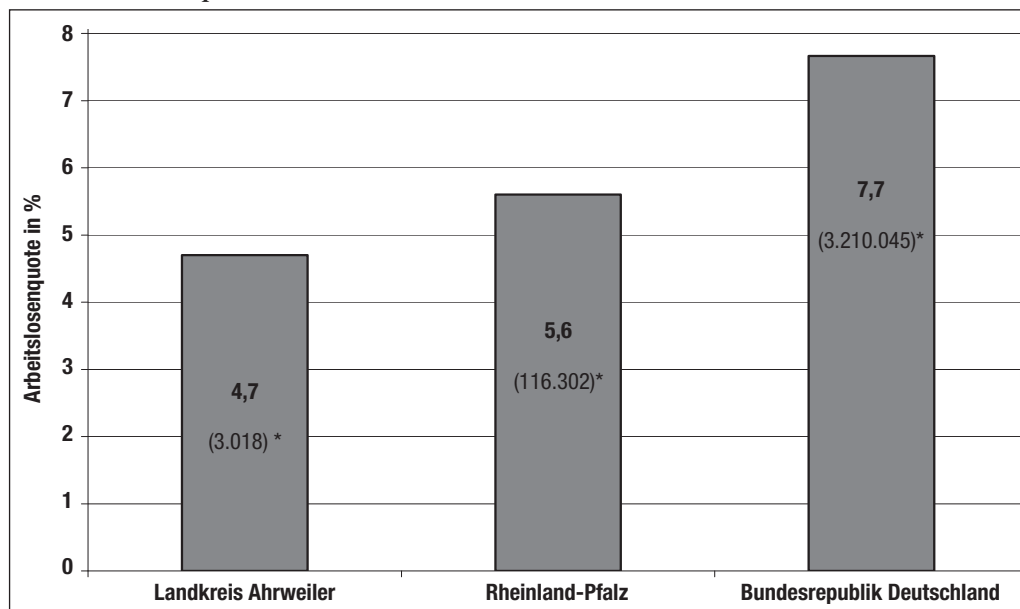
Quelle: Statistisches Landesamt Rheinland-Pfalz

Ausländeranteil an der Gesamtbevölkerung im Kreis Ahrweiler in % (Stand 31.12.2007)



Quelle: Statistisches Landesamt Rheinland-Pfalz

Arbeitslosenquote im Kreis Ahrweiler, in Rheinland-Pfalz und in der Bundesrepublik Deutschland in % (Stand: Juli 2008)



Quelle: Bundesagentur für Arbeit

* Gesamt-Anzahl

Raumnutzung im Kreis Ahrweiler im Vergleich zu Rheinland-Pfalz in % (Stand 31.12.2004)

Nutzungsart	Kreis Ahrweiler	Rheinland-Pfalz
Siedlungsfläche	4,67 %	6,02 %
Erholungsfläche	1,60 %	1,56 %
Verkehrsfläche	6,98 %	6,13 %
Landwirtschaftsfläche	33,28 %	42,65 %
Waldfläche	51,30 %	41,50 %
Wasserfläche	1,55 %	1,33 %
Flächen anderer Nutzung	0,63 %	0,81 %

Quelle: Statistisches Landesamt Rheinland-Pfalz