

Service-Teil: Ausgewählte Angaben zur Struktur des Kreises Ahrweiler

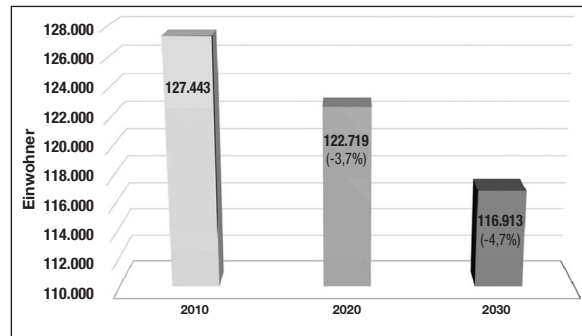
Zusammengestellt von Margret Zavelberg

Fläche:	786,99 km ²
Bevölkerung:	134.604
Bevölkerungsdichte:	171 EW/km ²
Svp. Beschäftigte:	32.609

Quelle:
 Einwohnerzahlen: Gemeinden (Stand: 30.06.2017)
 Beschäftigte: Statistisches Landesamt Rheinland-Pfalz
 (Stand 30.06.2016)

Die Daten vom Statistischen Landesamt und den
 Einwohnermeldeämtern beruhen auf unterschiedlichen
 Quellen und können deshalb
 in der Summe voneinander abweichen.

Prognose der Einwohnerentwicklung bis 2030



Einwohner mit Hauptwohnsitz am 30.06.2017

Ort	Bürgermeister/ Ortsvorsteher	Einwohner am 30.06.2017	Ort	Bürgermeister/ Ortsvorsteher	Einwohner am 30.06.2016
Bad Neuenahr-Ahrweiler	Guido Orthen	29.058	Holzweiler	Wilhelm Dreyer	708
Ahrweiler	Peter Diewald	7.646	Alteheck	-	43
Bachem	Georg Schikowski	1.211	Esch	-	615
Bad Neuenahr	Heinz-Dieter Brand	12.931	Karweiler	Albert Mertens	641
Gimmigen	Rudi Frick	749	Lantershofen	Leo Mattuschek	1.455
Heimersheim	Angelika Lüdenbach	2.947	Leimersdorf	-	482
- Ehlingen	-	276	Niederich	-	186
Heppingen	Klaus Kniel	898	Oeverich	-	613
Kirchdaun	Anton Gieraths	353	Nierendorf	Josef Braun	824
Lohrsdorf	Hans-Jürgen Juchem	631	Ringen	Anton Palm	953
Green	-	97	Beller	-	213
Ramersbach	Fritz Langenhorst	606	Bölingen	-	754
Walporzheim	Gregor Sebastian	664	Vettelhoven	Dr. Dr. Franz-Josef Schneider	554
Marienthal	-	49	VG Adenau	Guido Nisius	14.027
Remagen	Herbert Georgi	17.892	Adenau	Arnold Hoffmann	2.829
Kripp	Heinz-Peter Hammer	3.511	Breidscheid	-	219
Oberwinter	Norbert Matthias	2.601	Antweiler	Peter Richrath	574
Bandorf	-	758	Aremberg	Alois Schneider	241
Rolandseck	-	536	Barweiler	Josef Thelen	416
Oedingen	Jürgen Meyer	1.056	Bauler	Raimund Michels	67
Remagen Stadt	Walter Köbbing	7.664	Dankerath	Andreas Thome	84
Rolandswerth	Michael Berndt	587	Dorsel	Günter Adrian	209
Unkelbach	Egmond Eich	1.179	Dümpelfeld	Robert Reuter	341
Sinzig	Wolfgang Kroeger	18.020	Lückebach	Georg Larscheid	63
Bad Bodendorf	Alexander Albrecht	3.895	Niederadenau	Alexander Derst	222
Franken	Helga Schmitt-Federkeil	511	Eichenbach	Heinz Stollenwerk	76
Koisdorf	Karl-Heinz Arzdorf	819	Frohnhofen	-	16
Löhndorf	Michael Kappl	1.322	Fuchshofen	Wolfgang Heinisch	99
Sinzig Stadt	Gunter Windheuser	9.733	Harscheid	Günther Hilterscheid	152
Westum	Wolfgang Kistner	1.740	Herschbroich	Monika Korden	272
Grafschaft	Achim Juchem	11.358	Hoffeld	Marco Jax	303
Bengen	Rainer Kratz	511	Honerath	Stefan Zimmermann	170
Birresdorf	Klaus Huse	933	Hümmel	Franz-Peter Schmitz	191
Eckendorf	Johannes Jung	400	Blindert	-	68
Gelsdorf	Andreas Ackermann	1.473	Bröhligen	Klaus	43
			Falkenberg	Johannes	48
			Heistert	-	41

Ort	Bürgermeister/ Ortsvorsteher	Einwohner am 30.06.2016	Ort	Bürgermeister/ Ortsvorsteher	Einwohner am 30.06.2016
Marthel	-	74	Oberheckenbach	-	16
Pitscheid	-	51	Watzel	-	4
Insul	Ewald Neiß	499	Hönningen	Hans Josef Weber	795
Kaltenborn	Manfred Hoffmann	127	Liers	-	287
Herschbach	-	78	Kalenborn	Horst Riske	692
Hochacht	-	36	Kesselring	Guido Schmitz	407
Jammelshofen	-	157	Staffel	-	186
Kottenborn	Klaus Jüngling	178	Weidenbach	-	37
Leimbach	Alfred Schmitz	296	Kirchsahr	Kai-Andre Köpcke	164
Gilgenbach	-	191	Binzenbach	-	123
Meuspath	Klaus-Dieter Speicher	181	Burgsahr	-	29
Müllenbach	Udo Mergen	498	Hürnig	-	7
Müsch	Matthias Schüller	226	Winnen	-	79
Nürburg	Reinhold Schüssler	210	Lind	Helmut Hengsberg	387
Ohlenhard	Dirk Wassong	212	Obliers	-	49
Pomster	Siegfried Rausch	157	Plittersdorf	-	127
Quiddelbach	Petra Schmitz	265	Mayschoß	Hubertus Kunz	894
Reifferscheid	Michael W. Henneberger	529	Laach	-	71
Rodder	Peter Meyer	253	Rech	Hans-Dieter Kutscher	580
Schuld	Helmut Lussi	699			
Senscheid	Klaus Einig	99	VG Bad Breisig	Bernd Weidenbach	13.760
Sierscheid	Olaf Oldenburg	95	Bad Breisig Stadt	Gabriele Hermann-Lersch	9.670
Trierscheid	Matthias Fabritius	70	Brohl-Lützing	Michael R. Schäfer	2.555
Wershofen	Robert Zawada	961	Gönnersdorf	Martin Braun	648
Wiesemscheid	Andreas Baur	269	Waldorf	Hans-Dieter Felten	887
Wimbach	Detlev Goebel	480			
Winnerath	Herbert Stumpf	200	VG Brohlthal	Johannes Bell	18.834
Wirft	Peter Pürling	174	Brenk	Christoph Stenz	166
Kirmutscheid	-	18	Burgbrohl	Walter Schneider	1.710
			Lützingen	-	657
VG Altenahr	Achim Haag	11.734	Weiler	-	883
Ahrbrück	Walter J. Radermacher	684	Dedenbach	Joachim Schneider	454
Brück	-	366	Galenberg	Bernd Esten	218
Pützfeld	-	186	Glees	Manfred Hüter	611
Altenahr	Rüdiger Fuhrmann	745	Hohenleimbach	Thorsten Kurt Kabuth	371
Altenburg	-	534	Kempenich	Stefan Friedsam	1.745
Kreuzberg	Christine Auster	614	Engeln	Jens Schäfer	177
Reimerzhoven	-	60	Königsfeld	Werner Breuer	722
Berg	Erwin Kessel	555	Niederdürenbach	August Henn	682
Freisheim	-	339	Hain	-	307
Häselingen	-	69	Niederzissen	Rolf Hans	2.634
Krälingen	-	339	Rodder	-	149
Vellen	-	10	Oberdürenbach	Elisabeth Dahr	249
Vischel	-	9	Büschhöfe	-	195
Dernau	Alfred Sebastian	1.721	Schelborn	-	228
Marienthal	-	50	Oberzissen	Eugen Schmitt	1.128
Heckenbach	Heinrich Groß	275	Schalkenbach	Anton Harst	495
Beilstein	-	24	Vinxth	-	340
Blasweiler	-	88	Spessart	Frank Klapperich	778
Cassel	-	104	Wassenach	Manfred Sattler	1.236
Frankenau	-	2	Wehr	Berthold Doll	1.148
Fronrath	-	21	Weibern	Peter Josef Schmitz	1.551
Niederheckenbach	-	14			

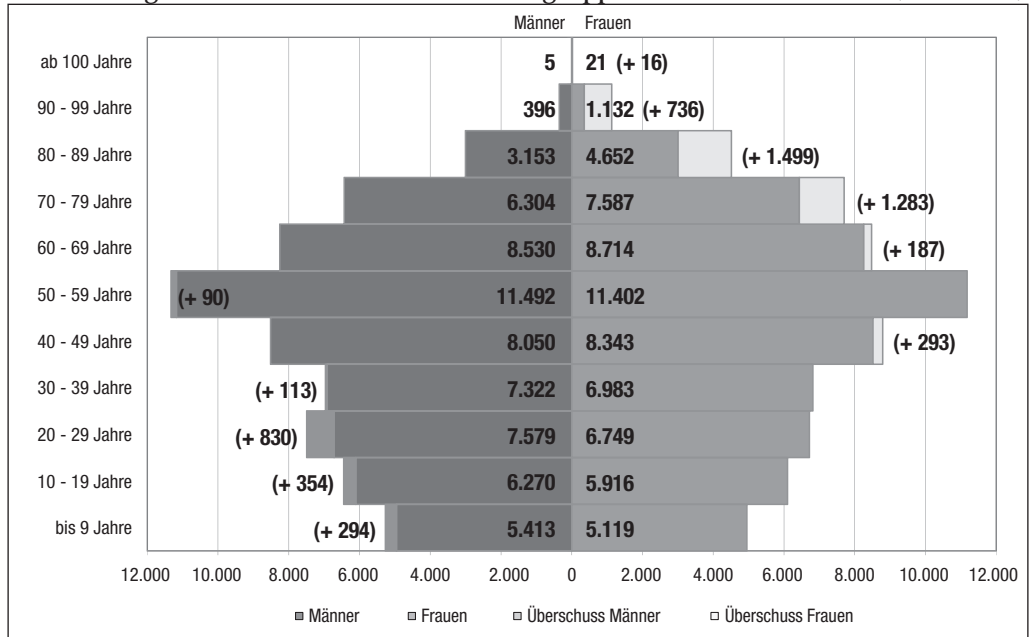
Quelle: Gemeinden

Sozialversicherungspflichtig Beschäftigte im Kreis Ahrweiler (Stand: 30.06.2016)

Wirtschaftszweig	Kreis Ahrweiler	Rheinland-Pfalz
Land- und Forstwirtschaft, Fischerei	445	13.326
Produzierendes Gewerbe	9.546	423.449
Handel, Gastgewerbe und Verkehr	8.319	297.986
sonstige Dienstleistungen	14.299	627.133
insgesamt	32.609	1.361.894
Veränderung seit 1990	+ 5.701 + 21,19 %	+ 196.835 + 16,89 %

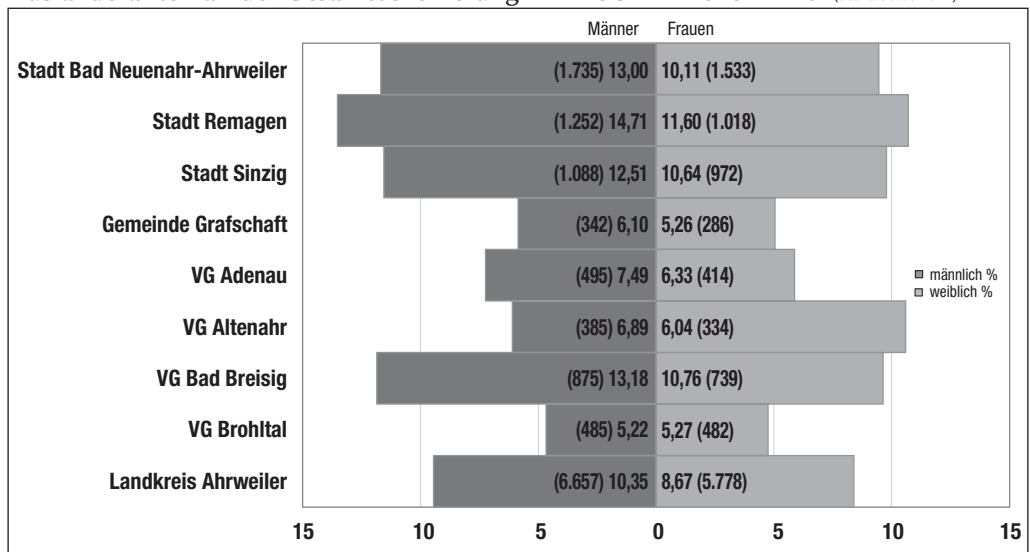
Quelle: Statistisches Landesamt Rheinland-Pfalz

Bevölkerung im Kreis Ahrweiler nach Altersgruppen in absoluten Zahlen (Stand 30.06.2017)



Quelle: Gemeinden

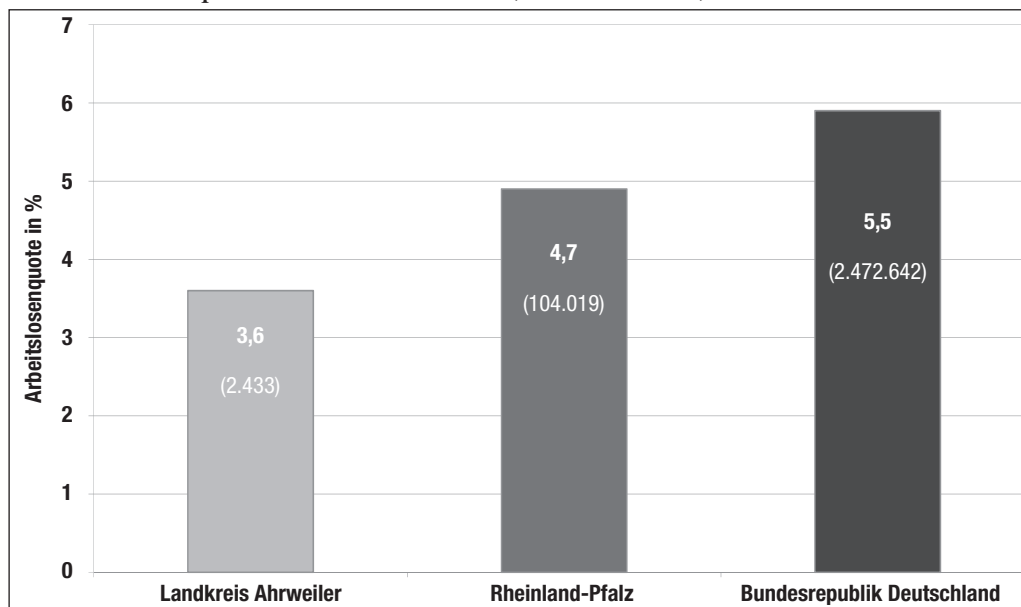
Ausländeranteil an der Gesamtbevölkerung im Kreis Ahrweiler in % (Stand 30.06.2017)



Quelle: Gemeinden

(absolute Zahlen in Klammern)

Arbeitslosenquote im Kreis Ahrweiler, in Rheinland-Pfalz und in der Bundesrepublik Deutschland in % (Stand: Juni 2017)



Quelle: Bundesagentur für Arbeit

In Klammern Absolute Zahlen/Quote bezogen auf alle ziv. Erwerbspersonen

Flächennutzung im Kreis Ahrweiler im Vergleich zu Rheinland-Pfalz in %

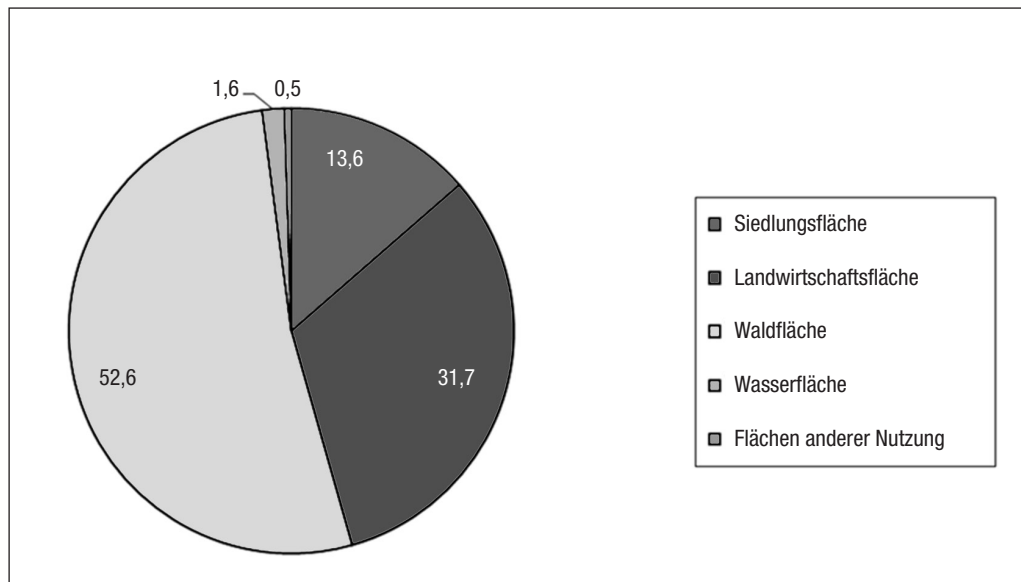
(Stand: 31.12.2015)

Nutzungsart	Kreis Ahrweiler	Rheinland-Pfalz
Siedlungsfläche	13,6 %	14,3 %
Landwirtschaftsfläche	31,7 %	41,5 %
Waldfläche	52,6 %	42,3 %
Wasserfläche	1,6 %	1,3 %
Flächen anderer Nutzung	0,5 %	0,6 %

Quelle: Statistisches Landesamt Rheinland-Pfalz

Flächennutzung im Kreis Ahrweiler am 31.12.2015

(Angaben in %)



Quelle: Statistisches Landesamt Rheinland-Pfalz