

# Service-Teil: Ausgewählte Angaben zur Struktur des Kreises Ahrweiler

Zusammengestellt von Margret Zavelberg

Fläche: 786,99 km<sup>2</sup>  
 Bevölkerung: 132.171  
 Bevölkerungsdichte: 168 EW/km<sup>2</sup>  
 Svp. Beschäftigte: 31.942

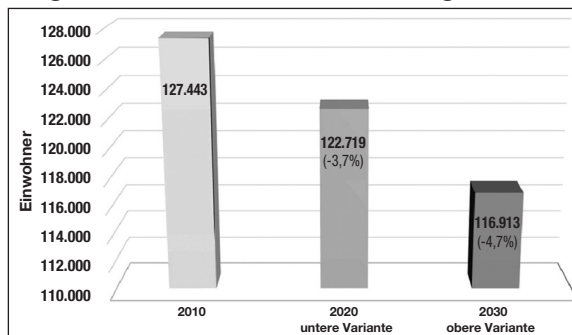
Quelle:

Einwohnerzahlen: Gemeinden (Stand: 30.06.2016)

Beschäftigte: Statistisches Landesamt Rheinland-Pfalz (Stand 30.06.2015)

Quelle: Statistisches Landesamt Rheinland-Pfalz. Die Daten vom Statistischen Landesamt und den Einwohnermeldeämtern beruhen auf unterschiedlichen Quellen und können deshalb in der Summe voneinander abweichen.

Prognose der Einwohnerentwicklung bis 2030



## Einwohner mit Hauptwohnsitz am 30.06.2016

Ort	Bürgermeister/ Ortsvorsteher	Einwohner am 30.06.2016	Ort	Bürgermeister/ Ortsvorsteher	Einwohner am 30.06.2016
Bad Neuenahr-Ahrweiler	Guido Orthen	28.900	Holzweiler	Wilhelm Dreyer	697
Ahrweiler	Peter Diewald	7.618	Alteheck	-	44
Bachem	Georg Schikowski	1.235	Esch	-	617
Bad Neuenahr	Heinz-Dieter Brand	12.769	Karweiler	Albert Mertens	641
Gimmigen	Rudi Frick	737	Lantershofen	Leo Mattuschek	1.421
Heimersheim	Angelika Lüdenbach	2.994	Leimersdorf	Hans Christoph Rech	492
- Ehlingen	-	285	Niederich	-	181
Heppingen	Klaus Kniel	880	Oeverich	-	608
Kirchdaun	Anton Gieraths	369	Nierendorf	Josef Braun	826
Lohrsdorf	Hans-Jürgen Juchem	623	Ringen	Anton Palm	963
Green	-	92	Beller	-	216
Ramersbach	Fritz Langenhorst	601	Bölingen	-	760
Walporzheim	Gregor Sebastian	646	Vettelhoven	Dr. Dr. Franz-Josef Schneider	549
Marienthal	-	51	VG Adenau	Guido Nisius	14.130
Remagen	Herbert Georgi	17.666	Adenau	Arnold Hoffmann	2.863
Kripp	Heinz-Peter Hammer	3.311	Breidscheid	-	220
Oberwinter	Norbert Matthias	2.567	Antweiler	Peter Richrath	592
Bandorf	-	772	Aremberg	Alois Schneider	245
Rolandseck	-	535	Barweiler	Josef Thelen	442
Oedingen	Jürgen Meyer	1.040	Bauler	Raimund Michels	70
Remagen Stadt	Walter Köbbing	7.684	Dankerath	Andreas Thome	81
Rolandswerth	Michael Berndt	582	Dorsel	Günter Adrian	204
Unkelbach	Egmond Eich	1.175	Dümpelfeld	Dr. Rainer Schlömp	343
Sinzig	Wolfgang Kroeger	17.963	Lückenbach	Georg Larscheid	60
Bad Bodendorf	Alexander Albrecht	3.860	Niederadenau	Alexander Derst	219
Franken	Helga Schmitt-Federkeil	499	Eichenbach	Heinz Stollenwerk	75
Koisdorf	Karl-Heinz Arzdorf	853	Frohnhofen	-	17
Löhndorf	Michael Kappl	1.322	Fuchshofen	Wolfgang Heinisch	100
Sinzig Stadt	Gunter Windheuser	9.696	Harscheid	Günther Hilterscheid	154
Westum	Wolfgang Kistner	1.733	Herschbroich	Monika Korden	276
Grafschaft	Achim Juchem	11.337	Hoffeld	Marco Jax	300
Bengen	Rainer Kratz	509	Honerath	Stefan Zimmermann	179
Birresdorf	Klaus Huse	928	Hümmel	Franz-Peter Schmitz	196
Eckendorf	Johannes Jung	404	Blindert	-	69
Gelsdorf	Andreas Ackermann	1.481	Bröhligen	-	48
			Falkenberg	-	50
			Heistert	-	42

Ort	Bürgermeister/ Ortsvorsteher	Einwohner am 30.06.2016	Ort	Bürgermeister/ Ortsvorsteher	Einwohner am 30.06.2016
Marthel	-	78	Oberheckenbach	-	19
Pitscheid	-	49	Watzel	-	4
Insul	Ewald Neiß	504	Hönningen	Hans Josef Weber	808
Kaltenborn	Manfred Hoffmann	130	Liers	-	295
Herschbach	-	83	Kalenborn	Horst Riske	693
Hochacht	-	38	Kesselring	Jürgen Flügge	407
Jammelshofen	-	165	Staffel	-	181
Kottenborn	Klaus Jüngling	184	Weidenbach	-	38
Leimbach	Alfred Schmitz	297	Kirchsahr	Kai-Andre Köpcke	163
Gilgenbach	-	189	Binzenbach	-	110
Meuspath	Klaus-Dieter Speicher	170	Burgsahr	-	29
Müllenbach	Udo Mergen	494	Hürnig	-	7
Müsch	Matthias Schüller	239	Winnen	-	78
Nürburg	Reinhold Schüssler	202	Lind	Helmut Hengsberg	377
Ohlenhard	Dirk Wassong	160	Obliers	-	48
Pomster	Siegfried Rausch	152	Plittersdorf	-	131
Quiddelbach	Petra Schmitz	276	Mayschoß	Hans Ulrich Jonas	881
Reifferscheid	Michael W. Henneberger	526	Laach	-	75
Rodder	Peter Meyer	254	Rech	Hans-Dieter Kutscher	571
Schuld	Helmut Lussi	725	VG Bad Breisig	Bernd Weidenbach	13.596
Senscheid	Klaus Einig	98	Bad Breisig Stadt	Gabriele Hermann-Lersch	9.494
Sierscheid	Olaf Oldenburg	91	Brohl-Lützing	Michael R. Schäfer	2.561
Trierscheid	Matthias Fabritius	73	Gönnersdorf	Martin Braun	642
Wershofen	Robert Zawada	959	Waldorf	Hans-Dieter Felten	899
Wiesemscheid	Peter Scheid	278	VG Brohlthal	Johannes Bell	18.753
Wimbach	Detlev Goebel	476	Brenk	Christoph Stenz	174
Winnerath	Herbert Stumpf	198	Burgbrohl	Walter Schneider	1.676
Wirft	Peter Pürling	179	Lützingen	-	657
Kirmutscheid	-	19	Weiler	-	876
VG Altenahr	Achim Haag	11.724	Dedenbach	Joachim Schneider	454
Ahrbrück	Walter J. Radermacher	691	Galenberg	Bernd Esten	210
Brück	-	358	Glees	Manfred Hüter	601
Pützfeld	-	187	Hohenleimbach	Thorsten Kurt Kabuth	354
Altenahr	Rüdiger Fuhrmann	744	Kempenich	Stefan Friedsam	1.739
Altenburg	-	531	Engeln	Jens Schäfer	172
Kreuzberg	Christine Auster	604	Königsfeld	Hans-Josef Zipp	701
Reimerzhoven	-	59	Niederdürenbach	August Henn	690
Berg	Erwin Kessel	569	Hain	-	307
Freisheim	-	339	Niederzissen	Rolf Hans	2.645
Häselingen	-	72	Rodder	-	152
Krälingen	-	320	Oberdürenbach	Elisabeth Dahr	247
Vellen	-	10	Büschhöfe	-	196
Vischel	-	10	Schelborn	-	221
Dernau	Alfred Sebastian	1.731	Oberzissen	Eugen Schmitt	1.125
Marienthal	-	51	Schalkenbach	Anton Harst	517
Heckenbach	Heinrich Groß	278	Vinxth	-	332
Beilstein	-	25	Spessart	Frank Klapperich	776
Blasweiler	-	84	Wassenach	Manfred Sattler	1.210
Cassel	-	100	Wehr	Berthold Doll	1.160
Frankenau	-	3	Weibern	Peter Josef Schmitz	1.561
Fronrath	-	24			
Niederheckenbach	-	19			

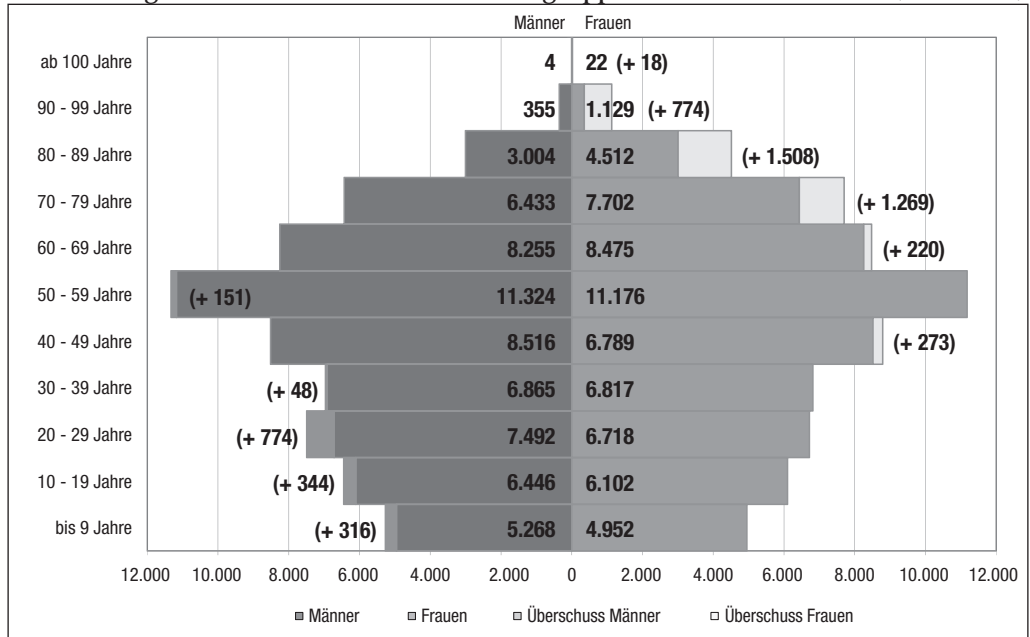
Quelle: Gemeinden

## Sozialversicherungspflichtig Beschäftigte im Kreis Ahrweiler (Stand: 30.06.2015)

Wirtschaftszweig	Kreis Ahrweiler (abs. Zahlen)	Rheinland-Pfalz (abs. Zahlen)
Land- und Forstwirtschaft, Fischerei	450	13.209
Produzierendes Gewerbe	9.204	422.74
Handel, Gastgewerbe und Verkehr	8.215	293.516
sonstige Dienstleistungen	14.073	909.874
<b>insgesamt</b>	<b>31.942</b>	<b>1.345.268</b>
<b>Veränderung seit 1990</b>	<b>+ 5.034</b> <b>+ 18,71 %</b>	<b>+ 180.209</b> <b>+ 15,47 %</b>

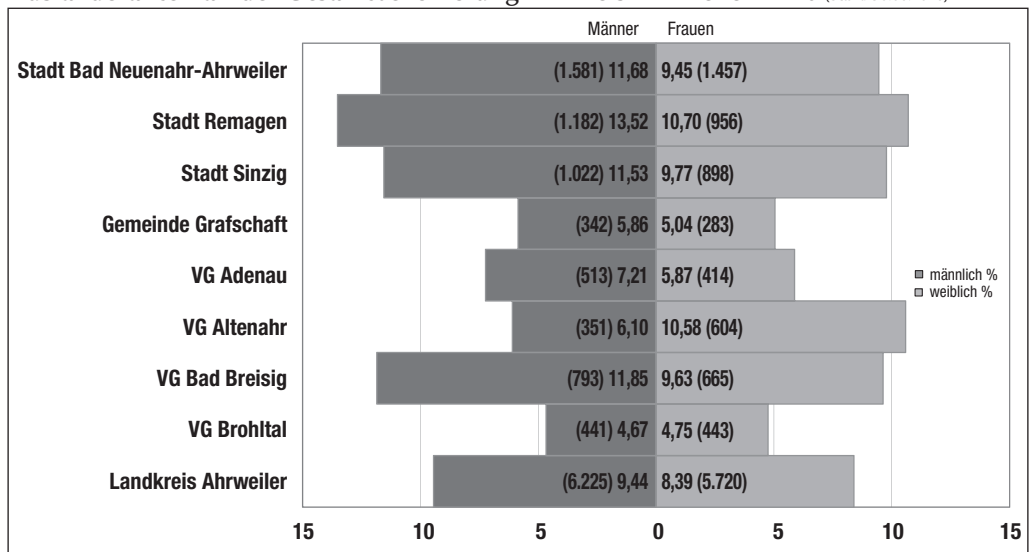
Quelle: Statistisches Landesamt Rheinland-Pfalz

## Bevölkerung im Kreis Ahrweiler nach Altersgruppen in absoluten Zahlen (Stand 30.06.2016)



Quelle: Gemeinden

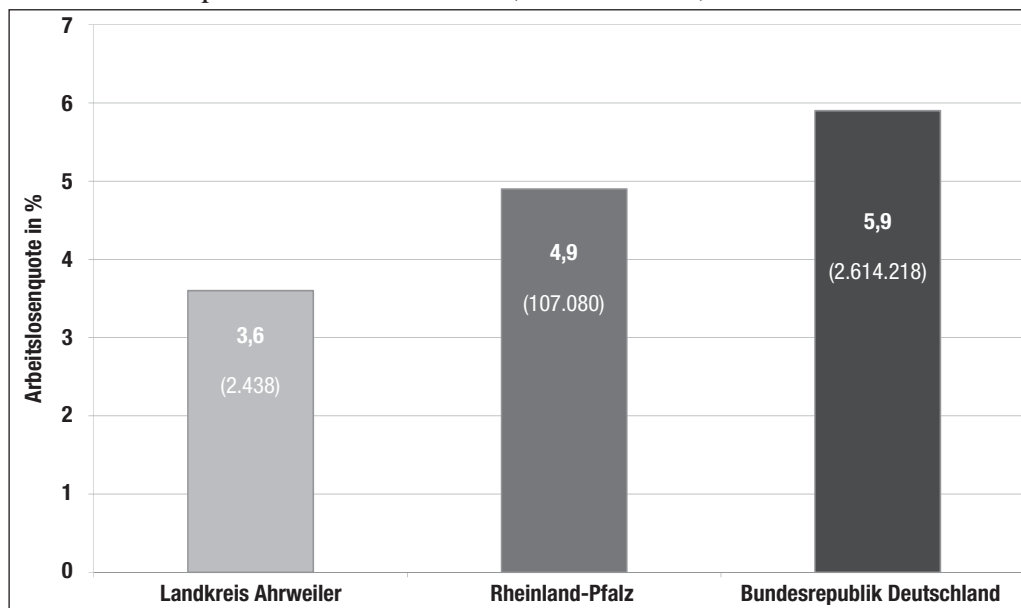
## Ausländeranteil an der Gesamtbevölkerung im Kreis Ahrweiler in % (Stand 30.06.2016)



Quelle: Statistisches Landesamt Rheinland-Pfalz

(absolute Zahlen in Klammern)

## Arbeitslosenquote im Kreis Ahrweiler, in Rheinland-Pfalz und in der Bundesrepublik Deutschland in % (Stand: Juni 2016)



Quelle: Bundesagentur für Arbeit

In Klammern Absolute Zahlen/Quote bezogen auf alle ziv. Erwerbspersonen

## Flächennutzung im Kreis Ahrweiler im Vergleich zu Rheinland-Pfalz in %

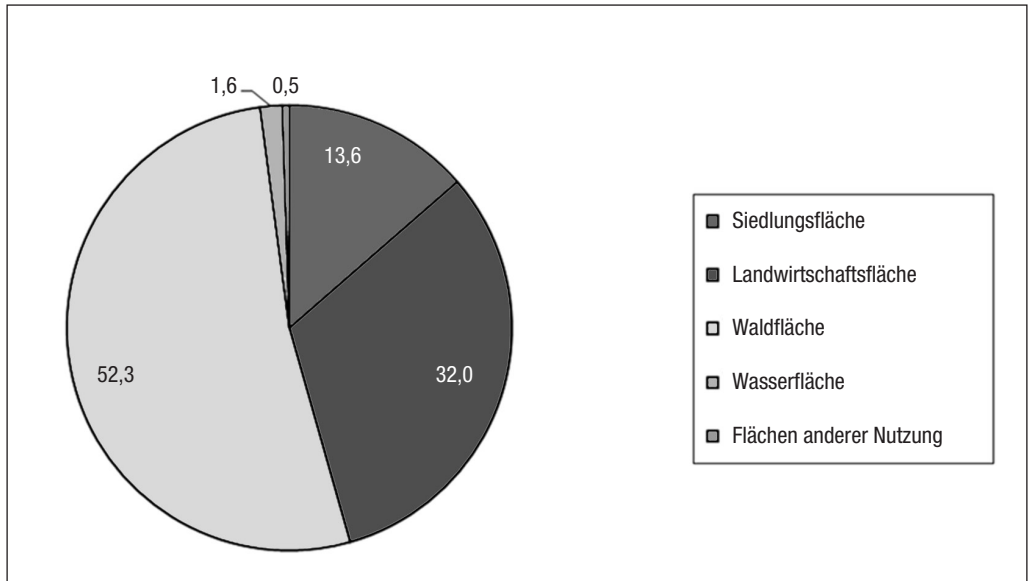
(Stand: 31.12.2014)

Nutzungsart	Kreis Ahrweiler	Rheinland-Pfalz
Siedlungsfläche	13,6 %	13,2 %
Landwirtschaftsfläche	32,0 %	42,1 %
Waldfläche	52,3 %	42,9 %
Wasserfläche	1,6 %	1,3 %
Flächen anderer Nutzung	0,5 %	0,5 %

Quelle: Statistisches Landesamt Rheinland-Pfalz

## Flächennutzung im Kreis Ahrweiler am 31.12.2014

(Angaben in %)



Quelle: Statistisches Landesamt Rheinland-Pfalz