

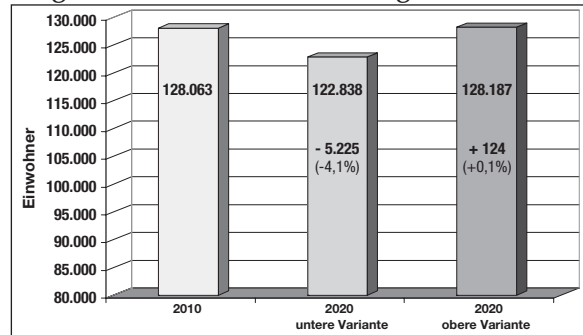
Service-Teil: Ausgewählte Angaben zur Struktur des Kreises Ahrweiler

Zusammengestellt von Margret Zavelberg

Fläche: 786,99 km²
 Bevölkerung: 131.259
 Bevölkerungsdichte: 167 EW/km²
 Svp. Beschäftigte: 29.666

Quelle:
 Einwohnerzahlen: Gemeinden (Stand: 30.06.2013)
 Beschäftigte: Statistisches Landesamt Rheinland-Pfalz (Stand 30.06.2012)

Prognose Einwohnerentwicklung bis 2020



Quelle Prognose: Bundesamt für Bauwesen und Raumordnung

Quelle Einwohner: Statistisches Landesamt Rheinland-Pfalz

Einwohner am 30.06.2013

Ort	Bürgermeister/ Ortsvorsteher	Einwohner am 30.06.13	Ort	Bürgermeister/ Ortsvorsteher	Einwohner am 30.06.13
Bad Neuenahr-Ahrweiler	Guido Orthen	27.964	Holzweiler	Bruno Zimmermann	736
Ahrweiler	Horst Gies	7.535	Alteheck	-	41
Bachem	Georg Schikowski	1.235	Esch	-	596
Bad Neuenahr	Heinz-Dieter Brand	11.985	Karweiler	Albert Mertens	632
Gimmigen	Rudi Frick	730	Lantershofen	Leo Mattuschek	1.390
Heimersheim	Angelika Lüdenbach	2.896	Leimersdorf	Wilfried Klein	463
Ehlingen	-	274	Niederich	-	163
Heppingen	Bernhard Bitzen	922	Oeverich	-	604
Kirchdaun	Friedhelm Moog	383	Nierendorf	Josef Braun	831
Lohrsdorf	Hans-Jürgen Juchem	570	Ringen	Anton Palm	967
Green	-	93	Beller	-	231
Ramersbach	Fritz Langenhorst	605	Bölingen	-	728
Walporzheim	Gregor Sebastian	687	Vettelhoven	Stefan Wuzel	533
Marienthal	-	49			
Remagen	Herbert Georgi	17.096	VG Adenau	Hermann-Josef Romes	14.087
Kripp	Heinz-Peter Hammer	3.057	Adenau	Arnold Hoffmann	2.741
Oberwinter	Norbert Matthias	2.555	Breidscheid	-	244
Bandorf	-	760	Antweiler	Egon Honerbach	589
Rolandseck	-	497	Aremberg	Alois Schneider	237
Oedingen	Jürgen Meyer	1.016	Barweiler	Walter Friedrichs	445
Remagen Stadt	Walter Köbbing	7.415	Bauler	Raimund Michels	66
Rolandswerth	Christoph Delseith	610	Dankerath	Rainer Hess	89
Unkelbach	Klaus Olaf	1.186	Dorsel	Günter Adrian	208
			Dümpelfeld	Dr. Rainer Schlömp	351
Sinzig	Wolfgang Kroeger	17.554	Lückenbach	Georg Larscheid	61
Bad Bodendorf	Alexander Albrecht	3.784	Niederadenau	Artur Hollender	236
Franken	Helga Schmitt-Federkeil	463	Eichenbach	Joachim Neubusch	82
Koisdorf	Karl-Heinz Arzdorf	854	Frohnhofen	-	17
Löhndorf	Friedhelm Münch	1.351	Fuchshofen	Wolfgang Heinisch	96
Sinzig Stadt	Silvia Mühl	9.445	Harscheid	Günter Hilterscheid	152
Westum	Bernhard Kriechel	1.657	Herschbroich	Monika Korden	284
			Hoffeld	Marco Jax	311
Grafschaft	Achim Juchem	11.133	Honerath	Rudolf Brommenschenkel	176
Bengen	Rainer Kratz	496	Hümmel	Franz-Peter Schmitz	181
Birresdorf	Klaus Huse	935	Blindert	-	66
Eckendorf	Josef Krupp	400	Bröhligen	-	51
Gelsdorf	Andreas Ackermann	1.387	Falkenberg	-	58
			Heistert	-	41

Ort	Bürgermeister/ Ortsvorsteher	Einwohner am 30.06.13	Ort	Bürgermeister/ Ortsvorsteher	Einwohner am 30.06.13
Marthel	-	72	Oberheckenbach	-	28
Pitscheid	-	47	Watzel	-	5
Insul	Ewald Neiß	501	Hönningen	Hans Josef Weber	829
Kaltenborn	Wilfried Börder	132	Liers	-	287
Herschbach	-	91	Kalenborn	Konrad Löhndorf	671
Hochacht	-	38	Kesseling	Jürgen Flügge	384
Jammelshofen	-	169	Staffel	-	197
Kottenborn	Klaus Jüngling	186	Weidenbach	-	35
Leimbach	Hans-Peter Frings	303	Kirchsahr	Kai-Andre Köpcke	159
Gilgenbach	-	201	Binzenbach	-	113
Meuspath	Bernd Hück	170	Burgsahr	-	27
Müllenbach	Udo Mergen	501	Hürnig	-	6
Müsch	Matthias Schüller	217	Winnen	-	36
Nürburg	Reinhold Schüssler	199	Lind	Helmut Hengsberg	385
Ohlenhard	Alwin Wirz	160	Obliers	-	57
Pomster	Siegfried Rausch	158	Plittersdorf	-	130
Quiddelbach	Alfred Bell	264	Mayschoß	Hans Ulrich Jonas	852
Reifferscheid	Michael Henneberger	533	Laach	-	79
Rodder	Peter Meyer	259	Rech	Hans-Dieter Kutscher	584
Schuld	Helmut Lussi	733	VG Bad Breisig	Bernd Weidenbach	13.208
Senscheid	Peter Claesges	101	Bad Breisig Stadt	Bernd Weidenbach	9.145
Sierscheid	Olaf Oldenburg	90	Brohl-Lützing	Christel Ripoll	2.502
Trierscheid	Hermann-Josef Fabritius	70	Gönnersdorf	Martin Braun	661
Wershofen	Torsten Raths	958	Waldorf	Hans-Dieter Felten	900
Wiesemscheid	Peter Scheid	271	VG Brohlthal	Johannes Bell	18.541
Wimbach	Detlev Goebel	484	Brenk	Christoph Stenz	185
Winnerath	Herbert Stumpf	210	Burgbrohl	Walter Schneider	1.703
Wirft	Peter Pürling	167	Lützingen	-	645
Kirmutscheid	-	20	Weiler	-	860
VG Altenahr	Achim Haag	11.676	Dedenbach	Manfred Meier	462
Ahrbrück	Heribert Seul	656	Galenberg	Reinhold Schmitz	212
Brück	-	355	Glees	Manfred Hüter	590
Pützfeld	-	180	Hohenleimbach	Thorsten Kurt Kabuth	377
Altenahr	Albrecht Kreiten	746	Kempenich	Stefan Friedsam	1.740
Altenburg	-	542	Engeln	Jens Schäfer	176
Kreuzberg	Christine Auster	570	Königsfeld	Hans-Josef Zipp	661
Reimerzhoven	-	54	Niederdürenbach	August Henn	672
Berg	Erwin Kessel	573	Hain	-	310
Freisheim	-	360	Niederzissen	Richard Keuler	2.571
Häselingen	-	78	Rodder	-	146
Krälingen	-	337	Oberdürenbach	Elisabeth Dahr	219
Vellen	-	9	Büschhöfe	-	200
Vischel	-	11	Schelborn	-	221
Dernau	Alfred Sebastian	1.743	Oberzissen	Eugen Schmitt	1.099
Marienthal	-	53	Schalkenbach	Anton Harst	527
Heckenbach	Erik Hupperich	288	Vinxth	-	312
Beilstein	-	31	Spessart	Frank Klapperich	760
Blasweiler	-	83	Wassenach	Manfred Sattler	1.198
Cassel	-	95	Wehr	Berthold Doll	1.173
Frankenau	-	1	Weibern	Peter Josef Schmitz	1.522
Fronrath	-	24			
Niederheckenbach	-	23			

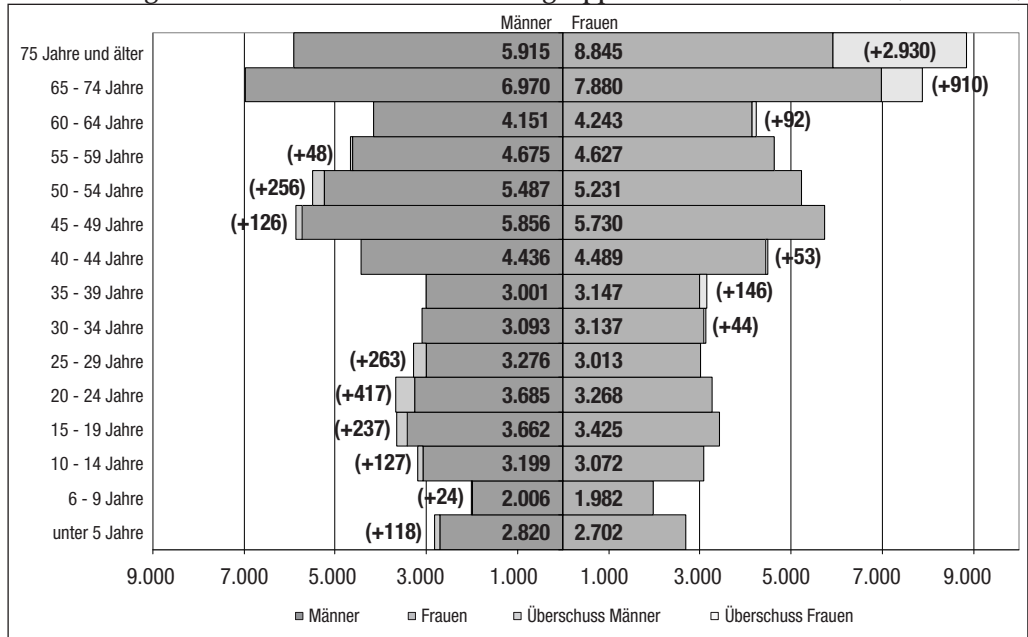
Quelle: Gemeinden

Sozialversicherungspflichtig Beschäftigte im Kreis Ahrweiler (Stand: 30.06.2012)

Wirtschaftszweig	Kreis Ahrweiler (abs. Zahlen)	Rheinland-Pfalz (abs. Zahlen)
Land- und Forstwirtschaft, Fischerei	417	12.295
Produzierendes Gewerbe	8.775	417.345
Handel, Gastgewerbe und Verkehr	7.530	274.191
sonstige Dienstleistungen	12.943	561.529
insgesamt	29.666	1.265.596
Veränderung seit 1990	+ 2.578 + 10,25 %	+ 100.537 + 8,63 %

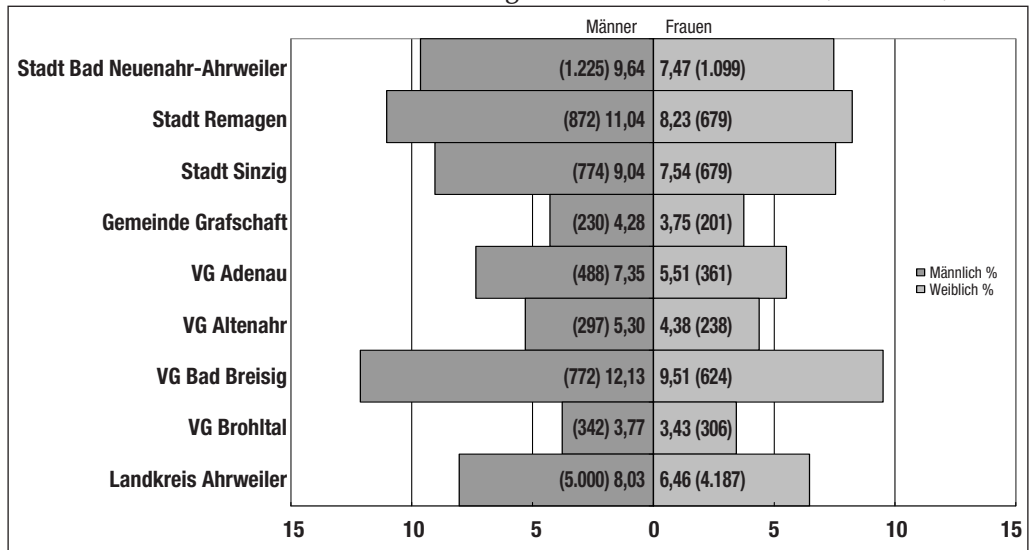
Quelle: Statistisches Landesamt Rheinland-Pfalz

Bevölkerung im Kreis Ahrweiler nach Altersgruppen in absoluten Zahlen (Stand 31.12.2012)



Quelle: Statistisches Landesamt Rheinland-Pfalz

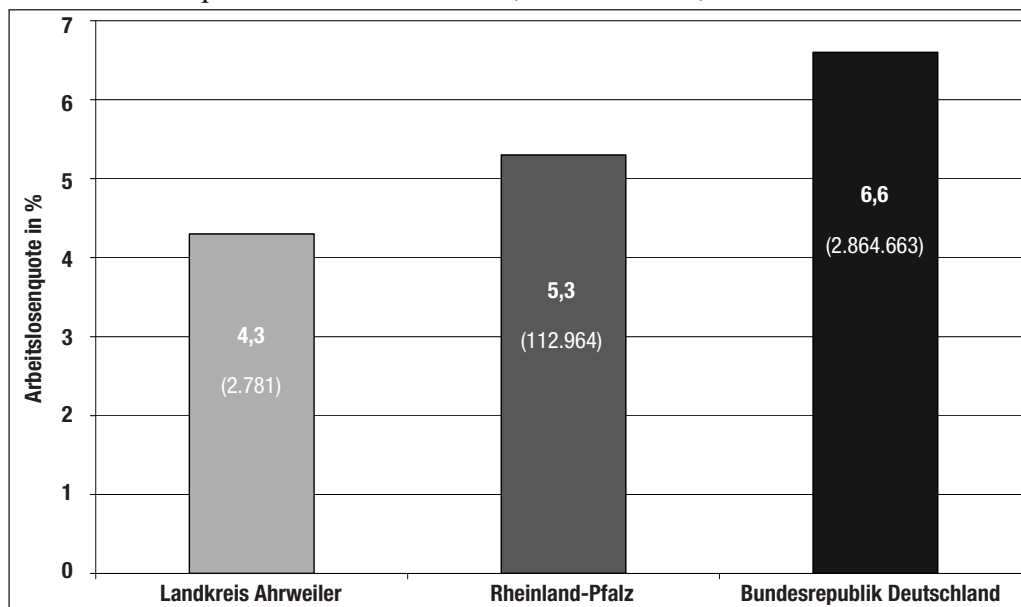
Ausländeranteil an der Gesamtbevölkerung im Kreis Ahrweiler in % (Stand 31.12.2012)



Quelle: Statistisches Landesamt Rheinland-Pfalz

(absolute Zahlen in Klammern)

Arbeitslosenquote im Kreis Ahrweiler, in Rheinland-Pfalz und in der Bundesrepublik Deutschland in % (Stand: Juni 2013)



Quelle: Bundesagentur für Arbeit

In Klammern Absolute Zahlen/Quote bezogen auf alle ziv. Erwerbspersonen

Flächennutzung im Kreis Ahrweiler im Vergleich zu Rheinland-Pfalz in %

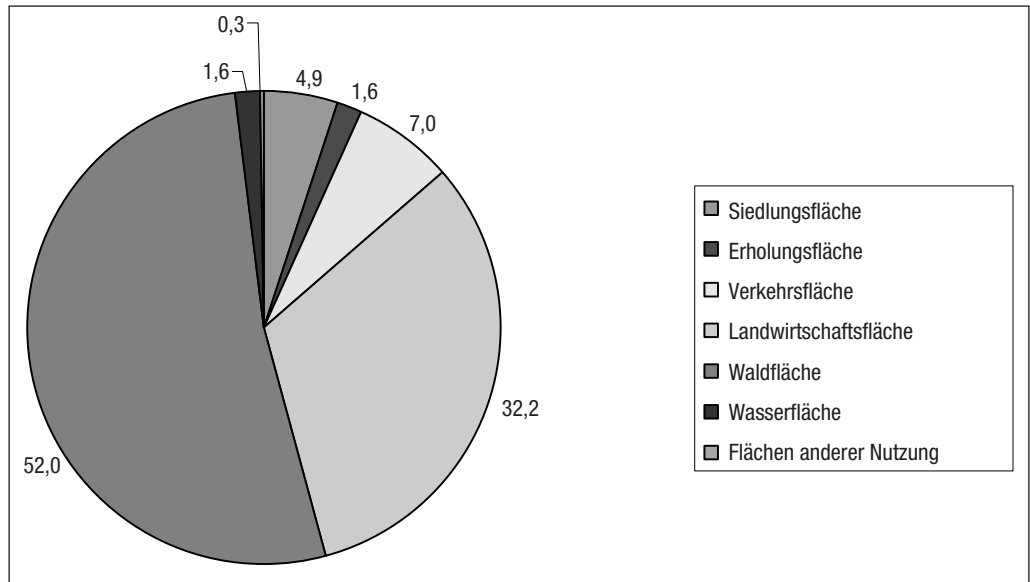
(Stand: 31.12.2012)

Nutzungsart	Kreis Ahrweiler	Rheinland-Pfalz
Siedlungsfläche	4,9 %	6,3 %
Erholungsfläche	1,6 %	1,7 %
Verkehrsfläche	7,0 %	6,2 %
Landwirtschaftsfläche	32,2 %	41,8 %
Waldfläche	52,0 %	42,0 %
Wasserfläche	1,6 %	1,4 %
Flächen anderer Nutzung	0,3 %	0,3 %

Quelle: Statistisches Landesamt Rheinland-Pfalz

Flächennutzung im Kreis Ahrweiler am 31.12.2012

(Angaben in %)



Quelle: Statistisches Landesamt Rheinland-Pfalz