

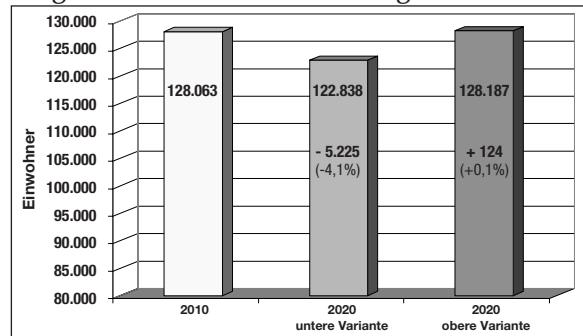
Service-Teil: Ausgewählte Angaben zur Struktur des Kreises Ahrweiler

Zusammengestellt von Margret Birnfeld

Fläche: 786,99 km²
 Bevölkerung: 131.964
 Bevölkerungsdichte: 162 EW/km²
 Svp. Beschäftigte: 27.982

Quelle:
 Einwohnerzahlen: Gemeinden (Stand 30.06.2010)
 Beschäftigte: ARGE (Stand 30.06.2009)

Prognose Einwohnerentwicklung bis 2020



Quelle Prognose: Bundesamt für Bauwesen und Raumordnung
 Quelle Einwohner: Statistisches Landesamt Rheinland-Pfalz

Einwohner am 30.06.2010

Ort	Bürgermeister/ Ortsvorsteher	Einwohner am 30.06.10	Ort	Bürgermeister/ Ortsvorsteher	Einwohner am 30.06.10
Bad Neuenahr-Ahrweiler	Guido Orthen	27.958	Alteheck	-	45
Ahrweiler	Horst Gies	7.593	Esch	-	611
Bachem	Georg Schikowski	1.258	Karweiler	Albert Mertens	638
Bad Neuenahr	Heinz-Dieter Brand	11.836	Lantershofen	Leo Mattuschek	1.409
Gimmigen	Rudi Frick	759	Leimersdorf	Wilfried Klein	475
Heimersheim	Angelika Lüdenbach	2.891	Niederich	-	152
Ehlingen	-	275	Oeverich	-	607
Heppingen	Bernhard Bitzen	908	Nierendorf	Josef Braun	852
Kirchdaun	Friedhelm Moog	382	Ringen	Anton Palm	969
Lohrsdorf	Hans-Jürgen Juchem	590	Beller	-	206
Green	-	92	Bölingen	-	745
Ramersbach	Fritz Langenhorst	626	Vettelhoven	Stefan Wuzel	558
Walporzheim	Gregor Sebastian	684			
Marienthal	-	61	VG Adenau	Hermann-Josef Romes	14.437
Remagen	Herbert Georgi	16.901	Adenau	Arnold Hoffmann	2.740
Kripp	Heinz-Peter Hammer	2.976	Breidscheid	-	255
Oberwinter	Norbert Matthias	2.602	Antweiler	Egon Honerbach	614
Bandorf	-	767	Aremberg	Alois Schneider	234
Rolandseck	-	511	Barweiler	Walter Friedrichs	448
Oedingen	Jürgen Meyer	968	Bauler	Raimund Michels	65
Remagen	Walter Köbbing	7.235	Dankerath	Rainer Hess	95
Rolandswerth	Rudolf Schönenborn	602	Dorsel	Günter Adrian	210
Unkelbach	Klaus Olef	1.240	Dümpelfeld	Udo Stratmann	376
Sinzig	Wolfgang Kroeger	17.629	Lückebach	Georg Larscheid	71
Bad Bodendorf	Alexander Albrecht	3.784	Niederadenau	Artur Hollender	233
Franken	Helga Schmitt-Federkeil	477	Eichenbach	Joachim Neubusch	80
Koisdorf	Karlheinz Arzdorf	840	Frohnhofen	-	19
Löhndorf	Friedhelm Münch	1.357	Fuchshofen	Wolfgang Heinisch	100
Sinzig Stadt	Silvia Mühl	9.444	Harscheid	Günther Hilterscheid	146
Westum	Bernd Kriechel	1.727	Herschbroich	Monika Korden	292
Grafschaft	Achim Juchem	11.311	Hoffeld	Marco Jax	327
Bengen	Karl-Heinz Manhillen	522	Honerath	Rudolf Brommschenkel	175
Birresdorf	Klaus Huse	911	Hümmel	Franz-Peter Schmitz	185
Eckendorf	Josef Krupp	408	Blindert	-	67
Gelsdorf	Andreas Ackermann	1.437	Bröhligen	-	55
Holzweiler	Bruno Zimmermann	757	Falkenberg	-	59
			Heistert	Josef Krupp	42
			Marthel	-	67
			Pitscheid	-	57

Ort	Bürgermeister/ Ortsvorsteher	Einwohner am 30.06.10	Ort	Bürgermeister/ Ortsvorsteher	Einwohner am 30.06.10
Insul	Ewald Neiß	489	Liers		297
Kaltenborn	Wilfried Börder	132	Kalenborn	Konrad Löhndorf	652
Herschbach	-	94	Kesseling	Maria Berschbach	402
Hochacht	-	37	Staffel	-	199
Jammelshofen	-	176	Weidenbach	-	37
Kottenborn	Klaus Jüngling	188	Kirchsahr	Kai-Andre Köpcke	184
Leimbach	Hans-Peter Frings	328	Binzenbach	-	107
Gilgenbach	-	209	Burgsahr	-	34
Meuspath	Bernd Hück	169	Hürnig	-	6
Müllenbach	Udo Mergen	496	Winnen	-	83
Müsch	Matthias Schüller	236	Lind	Helmut Hengsberg	422
Nürburg	Reinhold Schüssler	203	Obliers	-	62
Ohlenhard	Alwin Wirz	160	Plittersdorf	-	128
Pomster	Siegfried Rausch	169	Mayschoß	Hans Ulrich Jonas	897
Quiddelbach	Walter Schmitz	292	Laach	-	80
Reifferscheid	Michael Henneberger	578	Rech	Hans-Dieter Kutscher	592
Rodder	Peter Meyer	277	VG Bad Breisig	Bernd Weidenbach	13.251
Schuld	Helmut Lussi	764	Stadt Bad Breisig	Bernd Weidenbach	9.030
Senscheid	Heinz-Georg Reuter	105	Brohl-Lützing	Christel Ripoll	2.622
Sierscheid	Olaf Oldenburg	96	Gönnersdorf	Martin Braun	665
Trierscheid	Hermann-Josef Fabritius	72	Waldorf	Hans-Dieter Felten	934
Wershofen	Torsten Raths	973	VG Brohlthal	Johannes Bell	18.756
Wiesemscheid	Johannes Wirz	280	Brenk	Christoph Stenz	181
Wimbach	Detlev Goebel	495	Burgbrohl	Walter Schneider	1.697
Winnerath	Herbert Stumpf	220	Lützingen	-	667
Wirft	Peter Pürling	168	Weiler	-	897
Kirmutscheid	-	19	Dedenbach	Erwin Breuer	437
VG Altenahr	Achim Haag	11.721	Galenberg	Reinhold Schmitz	219
Ahrbrück	Heribert Seul	682	Glees	Manfred Hürter	609
Brück	-	378	Hohenleimbach	Clemens Seifert	377
Pützfeld	-	187	Kempenich	Stefan Friedsam	1.755
Altenahr	Albrecht Kreiten	738	Engeln	Jens Schäfer	202
Altenburg	-	520	Königsfeld	Hans-Josef Zipp	701
Kreuzberg	Christine Auster	601	Niederürenbach	August Henn	670
Reimerzhoven	-	50	Hain	-	322
Berg	Erwin Kessel	592	Niederzissen	Richard Keuler	2.612
Freisheim	-	377	Rodder	-	146
Häselingen	-	76	Oberdürenbach	Elisabeth Dahr	223
Krällingen	-	363	Büschhöfe	-	225
Vellen	-	11	Schelborn	-	231
Vischel	-	11	Oberzissen	Eugen Schmitt	1.105
Dernau	Alfred Sebastian	1.789	Schalkenbach	Anton Harst	552
Marienthal	-	45	Vinxt	-	312
Heckenbach	Erik Hupperich	290	Spessart	Frank Klapperich	774
Beilstein	-	33	Wassenach	Manfred Sattler	1.140
Blasweiler	-	79	Wehr	Berthold Doll	1.173
Cassel	-	102	Weibern	Peter Josef Schmitz	1.555
Frankenau	-	2			
Fronrath	-	21			
Niederheckenbach	-	21			
Oberheckenbach	-	25			
Watzel	-	8			
Hönningen	Hans Josef Weber	829			

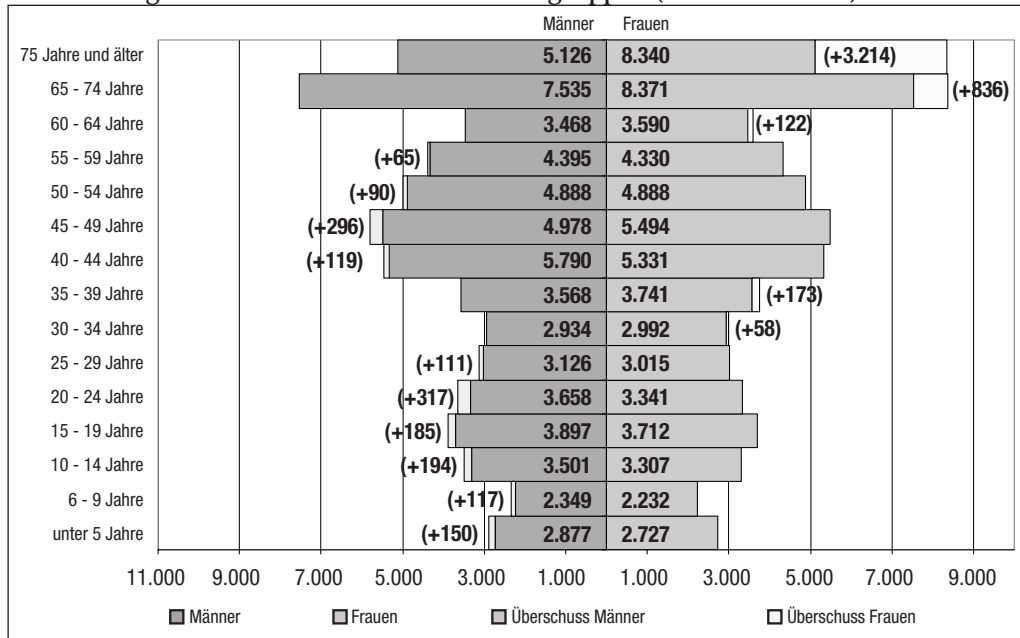
Quelle: Gemeinden

Sozialversicherungspflichtig Beschäftigte im Kreis Ahrweiler (Stand 30.06.2009)

Wirtschaftszweig	Kreis Ahrweiler	Rheinland-Pfalz
Land- und Forstwirtschaft, Fischerei	383	10.829
Produzierendes Gewerbe	7.939	404.238
Handel, Gastgewerbe und Verkehr	7.130	264.458
sonstige Dienstleistungen	12.530	521.348
insgesamt	27.982	1.200.873
Veränderung seit 1990	+ 1.074 + 3,99 %	+ 35.814 + 3,07 %

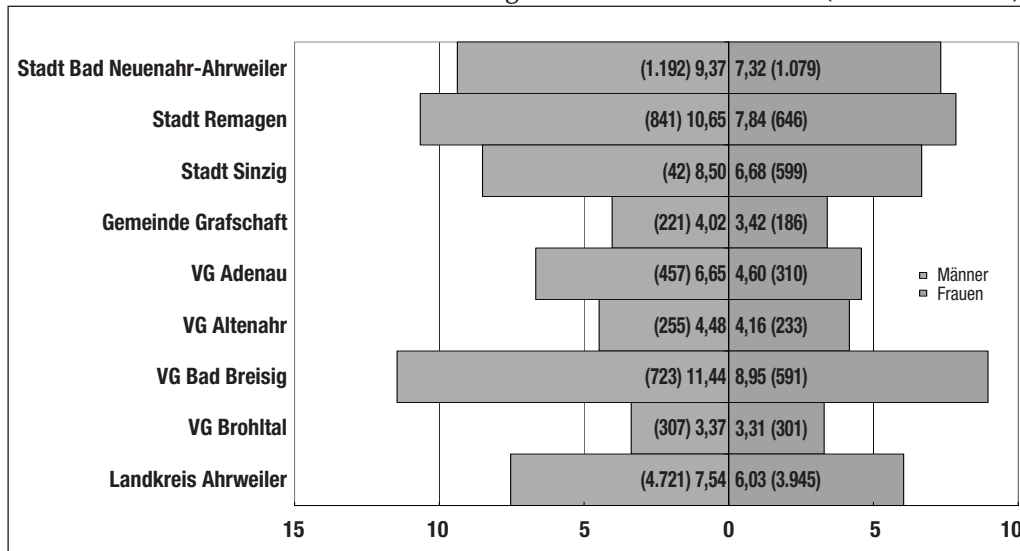
Quelle: ARGE

Bevölkerung im Kreis Ahrweiler nach Altersgruppen (Stand 31.12.2009)



Quelle: Statistisches Landesamt Rheinland-Pfalz

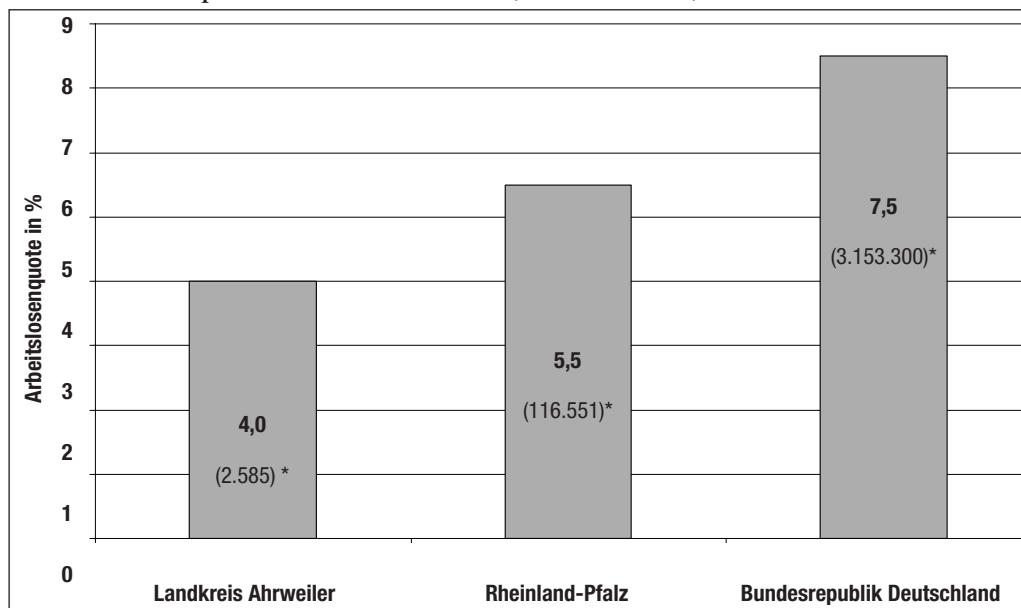
Ausländeranteil an der Gesamtbevölkerung im Kreis Ahrweiler in % (Stand 31.12.2009)



Quelle: Statistisches Landesamt Rheinland-Pfalz

(absolute Zahlen in Klammern)

Arbeitslosenquote im Kreis Ahrweiler, in Rheinland-Pfalz und in der Bundesrepublik Deutschland in % (Stand: Juli 2010)



Quelle: Bundesagentur für Arbeit

* Absolute Zahlen/Quote bezogen auf alle ziv. Erwerbspersonen

Raumnutzung im Kreis Ahrweiler im Vergleich zu Rheinland-Pfalz in % (Stand 31.12.2008)

Nutzungsart	Kreis Ahrweiler	Rheinland-Pfalz
Siedlungsfläche	4,7 %	5,9 %
Erholungsfläche	1,6 %	1,7 %
Verkehrsfläche	7,0 %	6,2 %
Landwirtschaftsfläche	32,0 %	42,0 %
Waldfläche	51,0 %	41,9 %
Wasserfläche	1,6 %	1,4 %
Flächen anderer Nutzung	0,4 %	0,3 %

Quelle: Statistisches Landesamt Rheinland-Pfalz